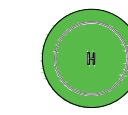


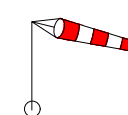


HUBSCHRAUBER-
FLUGPLATZ-
BEZUGSPUNKT
426,0 m ü. NHN
1398 ft MSL
WGS 84
48°37'23,38" N
10°33' 40,15" E

Zeichenerklärung [Legend]



Hubschrauber-Flugplatz,
FATO-TLOF mit Sicherheitsstreifen
[Heliport, FATO/TLOF with safety area]



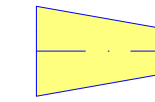
Windrichtungsanzeiger (WDI)
[Wind Direction Indicator (WDI)]



Hubschrauberflugplatz
Erkennungsmarkierung
[Heliport identification marking]



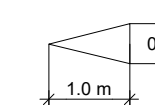
Feuerlösch- und Rettungseinrichtung
mit Brandmelder
[Rescue and firefighting
equipment with firealarm - button]



An- und Abflugfläche
[Approach and Take-off climb surface]



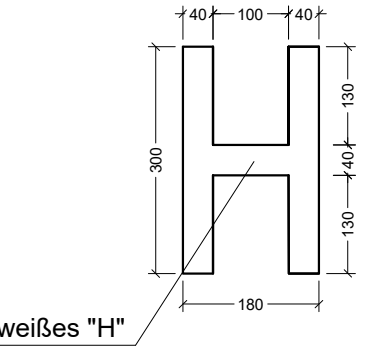
Achse An- und Abflugfläche
[Centerline of the Approach and
Take-off climb surface]



Anflugmarkierung, weiße Pfeile
[Approach path marking, triangle, white]

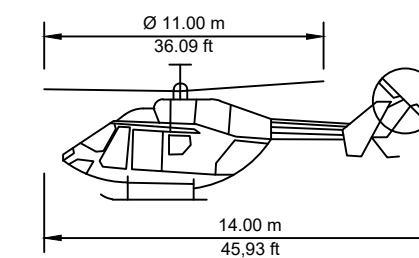
Alle Angaben in Zentimeter:

Hubschrauberflugplatz
Erkennungsmarkierung



Basisdaten Bemessungshubschrauber

Hubschraubergesamtlänge: 14,00 m
Rotordurchmesser: 11,00 m



PRÜFVERMERK:

Dieser Plan wurde überprüft.
Er ist Bestandteil des Bescheides der
Regierung von Oberbayern-Luftamt Südbayern

vom Nr.

München,
Regierung von Oberbayern
- Luftamt Südbayern-


PLANUNGSDATEN:

Hubschrauber-Flugplatz-Bezugspunkt	HFP-BP = 426,00 m ü. NHN / 1398 ft AMSL
WGS 84 Koordinaten	N 48° 37' 23,38" E 10° 33' 40,15"
Länge Anflug:	1.119,10 m (8,0 %, 12,5 %, 15,0 %)
Länge Abflug:	1.114,30 m (8,0 %, 15,0%)
Breite An- und Abflugkorridor:	110 m
Divergenz :	15% / Parallel
FATO/TLOF:	21,00 m x 21,00 m
FATO mit Sicherheitsstreifen:	28,00 m x 28,00 m

KARTENGRUNDLAGE: Digitale Orthophoto in ETRS89 / UTM32 - DOP20 -
v. Amt für Digitalisierung, Breitband und Vermessung - Dillingen a.d.Donau - am 16.12.2021

PLANGRUNDLAGE: 19157_ARC_04_LP_010-Lageplan - am 08.03.2024

Index	Änderungsbemerkung	gezeichnet	geprüft	Datum
a	Verschiebung Hubschrauberlandeplatz	Kostritskaya	Weigert	13.03.2024



WEIGERT
INGENIEURBÜRO FÜR FLUGPLÄTZE
UND HUBSCHRAUBERLANDEPLÄTZE

Maßnahme:

Hubschrauber-Sonderflugplatz
für Michael Kimmerle
gemäß § 6 LuftVG und § 49 Abs. 2 Ziff. 2 LuftVZO

Antragsteller:

Herr Michael Kimmerle
Herzog-Philipp-Ludwig-Str. 5
89420 Höchstädt

Maßstab:	Lageplan mit Markierung	Plan - Nr.:	gezeichnet	Datum
1 : 250	VFR Tag - FLK 2+3	09-0228-03a	Kostritskaya	15.09.2022

Entwurfsverfasser:

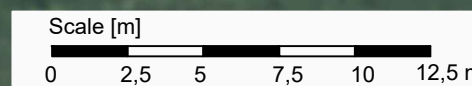
WEIGERT
Haidauer Straße 24 - 93102 Pfatter
Telefon: 09481/9401-0
Telefax: 09481/9401-20
E-Mail: info@weigert.aero



R. Weigert
Unterschrift

Auftraggeber:

Datum	Unterschrift	Datum	Unterschrift
14.03.2024			



Meridiankonvergenz bezogen auf ETRS89 / UTM32: +1,17'